

## Пожарная ситуация в России по спутниковым данным

(обзор ситуации за 18.10.2014)

**Всего за сутки 18.10.2014** на территории Российской Федерации (на всех видах территорий, включая сельскохозяйственные земли) по данным спутников Terra и Aqua наблюдалось **56 природных пожаров** с активным горением, на которых было зарегистрировано **180 горячих точек**.

В том числе было зарегистрировано **14 активных пожаров, затрагивающих территории, покрытые лесом (46 горячих точек)**.

Максимальное число пожаров наблюдалось в Еврейской автономной области (26). На них было зарегистрировано 114 горячих точек.

По предварительной оценке огнем могло быть затронуто 130 га территории, покрытой лесом.

**Для сравнения: 18.10.2014 года на территории России всего наблюдалось 46 природных пожаров**, на которых было зарегистрировано 85 горячих точек. Из них пожаров, затронувших территорию, покрытую лесом, было 12, на которых было детектировано 26 горячих точек.

Максимальное число активных пожаров наблюдалось в Дальневосточном федеральном округе (21), в том числе на территории Приморского края (14). На них было зарегистрировано 48 (Дальневосточный Федеральный округ) и 25 (Приморский край) горячих точек.

Огнем было затронуто около 300 га территории, покрытой лесом.


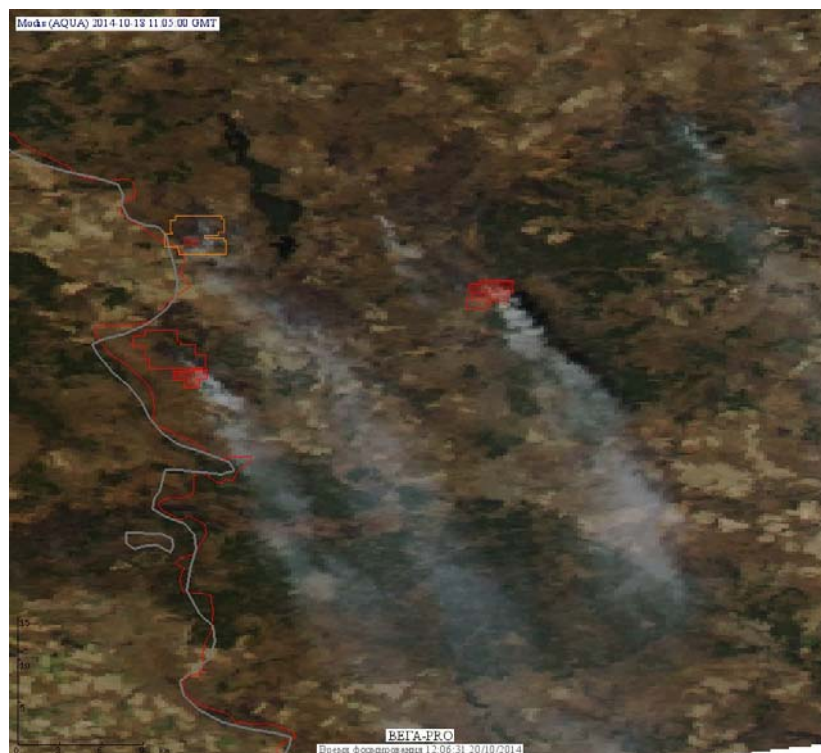



Рис. 1 Пожары в Еврейской автономной области



**Рис. 2 Пожары в Брянской области**



**Рис. 3 Пожары в Хабаровском крае**

(Информация подготовлена на основе данных центров приема НИЦ "Планета" (<http://planet.iitp.ru/index1.html>), спутникового сервиса ВЕГА (<http://pro-vega.ru>) и открытых зарубежных источников)