

## Пожарная ситуация в России по спутниковым данным

(обзор ситуации за 14.04.2014)

**Всего за сутки 14.04.2014** на территории Российской Федерации (на всех видах территорий, включая сельскохозяйственные земли) по данным спутников Terra и Aqua наблюдалось **394 природных пожара** с активным горением, на которых было зарегистрировано **1144 горячие точки**.

В том числе было зарегистрировано **195 активных пожаров, затрагивающих территории, покрытые лесом (695 горячих точек)**.

Максимальное число пожаров наблюдалось в Приморском крае (83). На них было зарегистрировано 288 горячих точек.

По предварительной оценке огнем могло быть затронуто около 21 тыс га территории, покрытой лесом.

**Для сравнения: 14.04.2013** года на территории России всего наблюдалось **338 природных пожаров**, на которых было зарегистрировано 583 горячие точки. Из них пожаров, затронувших территорию, покрытую лесом, было 57, на которых было детектировано 132 горячие точки.

Максимальное число активных пожаров наблюдалось в Центральном федеральном округе (138), в том числе, на территории Воронежской области (67). На них было зарегистрировано 205 (Центральный федеральный округ) и 103 (Воронежская область) горячих точек.

Огнем было затронуто около 1,2 тыс га территории, покрытой лесом.

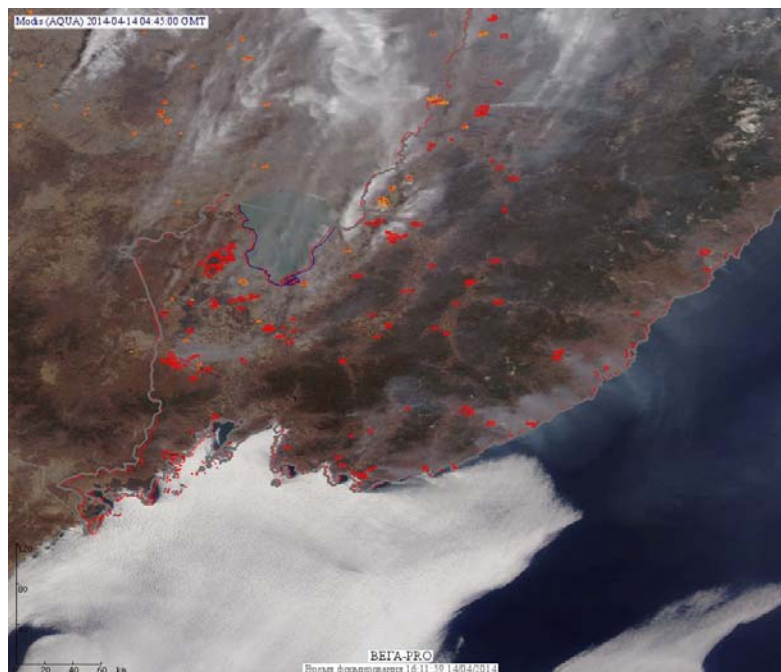
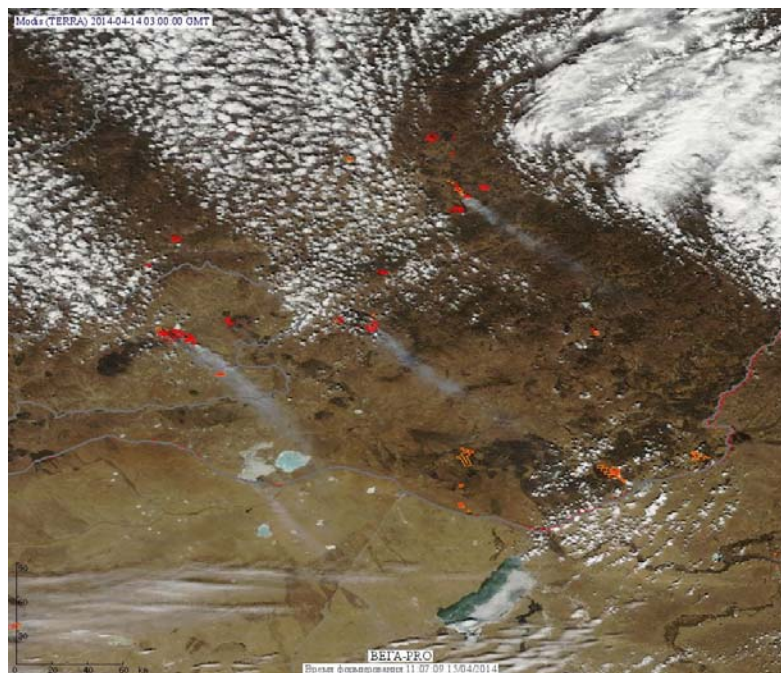



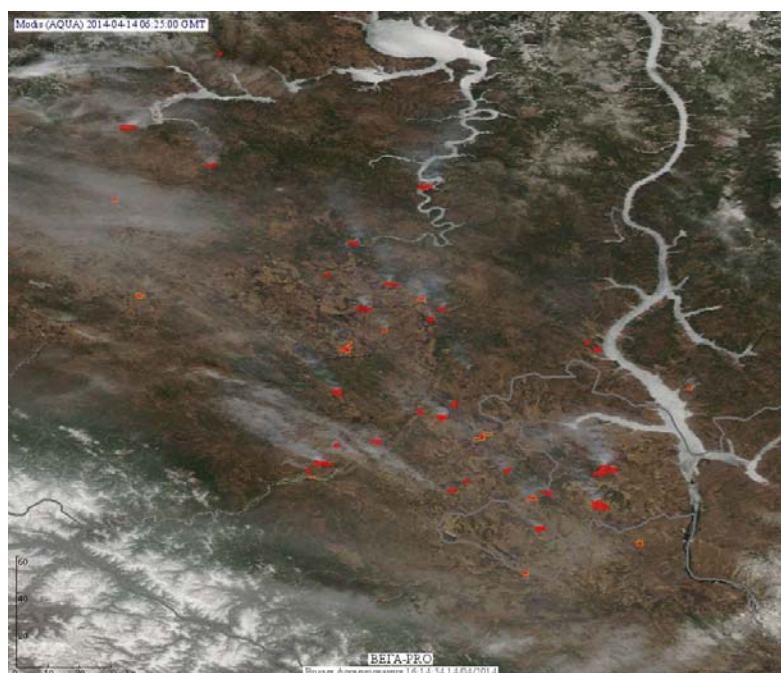
Рис. 1 Пожары в Приморском крае




**Рис. 2 Пожары в Забайкальском крае**



**Рис. 3 Пожары в Амурской области**



**Рис. 4 Пожары в Иркутском крае**



**Рис. 5 Пожары в Омской области**

(Информация подготовлена на основе данных центров приема НИЦ "Планета" (<http://planet.iitp.ru/index1.html>), спутникового сервиса ВЕГА (<http://vega.smislab.ru/>) и открытых зарубежных источников)